PUG PLAN URBANISTIC GENERAL VOINESTI - JUD. DAMBOVITA

03.1 REGLEMENTARI URBANISTICE
CAI DE COMUNIATIE

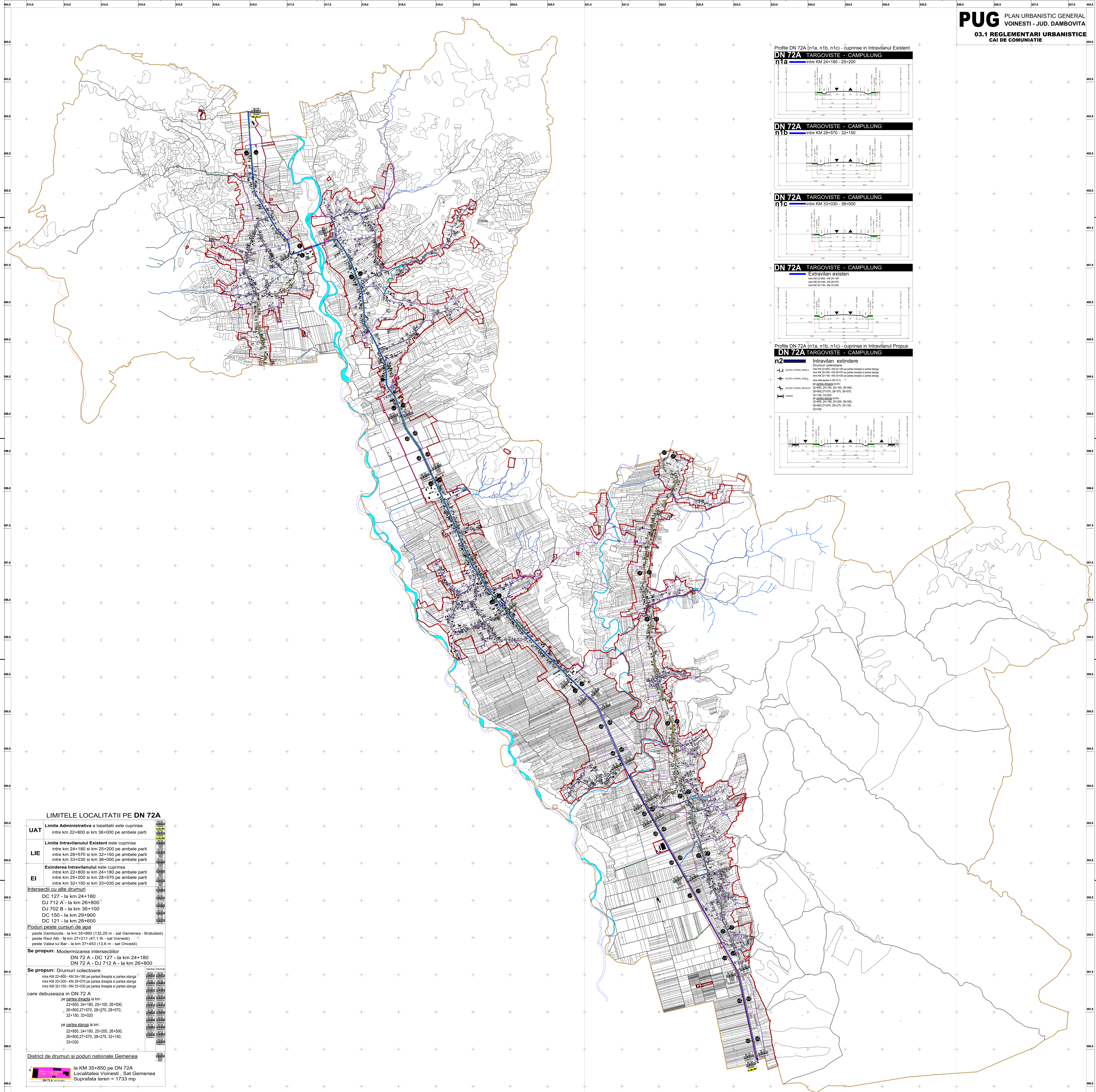

Profile DN 72A (n1a, n1b, n1c) - cuprinse in Intravilanul Existent

DN 72A TARGOVISTE - CAMPULUNG
n1a intre KM 24+180 - 25+200

DN 72A TARGOVISTE - CAMPULUNG
n1b intre KM 28+570 - 32+150

DN 72A TARGOVISTE - CAMPULUNG
n1c intre KM 33+030 - 38+000

DN 72A TARGOVISTE - CAMPULUNG
Extravilan existen
intre KM 22+800– KM 24+180
intre KM 25+200– KM 28+570
intre KM 32+150– KM 33+030

Profile DN 72A (n1a, n1b, n1c) - cuprinse in Intravilanul Propus

DN 72A TARGOVISTE - CAMPULUNG
n2 Intravilan extindere
Drumuri colectoare
intre KM 22+800– KM 24+180 pe partea dreapta si partea stanga
intre KM 25+200– KM 28+570 pe partea dreapta si partea stanga
intre KM 32+150– KM 33+030 pe partea dreapta si partea stanga
care debuseaza in DN 72 A
pe partea dreapta la km :
22+850, 24+180, 25+100, 26+500,
26+800,27+570, 28+370, 28+570,
32+150, 33+020
pe partea stanga la km :
22+850, 24+180, 25+200, 26+500,
26+800,27+570, 28+275, 32+150,
33+030

ACCES LATERAL SIMPLU
ACCES LATERAL DUBLU
ACCES LATERAL DECALAT
PODURI

LIMITELE LOCALITATII PE DN 72A

UAT	**Limita Administrativa** a localitatii este cuprinsa intre km 22+800 si km 38+000 pe ambele parti
LIE	**Limita Intravilanului Existent** este cuprinsa intre km 24+180 si km 25+200 pe ambele parti intre km 28+570 si km 32+150 pe ambele parti intre km 33+030 si km 38+000 pe ambele parti
EI	**Exinderea Intravilanului** este cuprinsa intre km 22+800 si km 24+180 pe ambele parti intre km 25+200 si km 28+570 pe ambele parti intre km 32+150 si km 33+030 pe ambele parti

Intersectii cu alte drumuri
DC 127 - la km 24+180
DJ 712 A - la km 26+800
DJ 702 B - la km 36+100
DC 150 - la km 29+900
DC 121 - la km 28+600

Poduri peste cursuri de apa
peste Dambovita - la km 35+860 (132,25 m - sat Gemenea - Bratulesti)
peste Raul Alb - la km 27+211 (47,1 m - sat Voinesti)
peste Valea lui Bar - la km 37+453 (13,6 m - sat Oncesti)

Se propun: Modermizarea intersectiilor
DN 72 A - DC 127 - la km 24+180
DN 72 A - DJ 712 A - la km 26+800

Se propun: Drumuri colectoare
intre KM 22+800– KM 24+180 pe partea dreapta si partea stanga
intre KM 25+200– KM 28+570 pe partea dreapta si partea stanga
intre KM 32+150– KM 33+030 pe partea dreapta si partea stanga
care debuseaza in DN 72 A
pe partea dreapta la km :
22+850, 24+180, 25+100, 26+500,
26+800,27+570, 28+370, 28+570,
32+150, 33+020
pe partea stanga la km :
22+850, 24+180, 25+200, 26+500,
26+800,27+570, 28+275, 32+150,
33+030

Partea Stanga | Partea Dreapta

District de drumuri si poduri nationale Gemenea
la KM 35+850 pe DN 72A
Localitatea Voinesti , Sat Gemenea
Suprafata teren = 1733 mp

LISTA MONUMENTELOR ISTORICE

	COD LMI 2010	DENUMIRE	LOCALITATE	ADRESA	DATARE
1	DB-I-s-B-17064	Necropola	Sat Izvoarele, Comuna Voinesti	Stațiunea pomicolă pe malul stâng al Dâmboviței, în grădina stațiunii, lângă DN 72 A	Epoca Bronzului timpuriu
2	DB-I-s-B-17071	Necropola	Sat Manga, Comuna Voinesti	la N de biserică	Epoca Bronzului timpuriu
3	DB-I-s-A-17160	Situl arheologic	Sat Voinesti, Comuna Voinesti	Cetățuie", în cartierul Burlănești, pe malul stâng al Dâmboviței, în curtea Fermei pomicole	
4	DB-I-s-A-17160.01	Asezare	Sat Voinesti, Comuna Voinesti	Cetățuie", în cartierul Burlănești, pe malul stâng al Dâmboviței, în curtea Fermei pomicole	sec. VIII - X, Epoca medievală timpurie
5	DB-I-s-A-17160.02	Cetate de pamant	Sat Voinesti, Comuna Voinesti	Cetățuie", în cartierul Burlănești, pe malul stâng al Dâmboviței, în curtea Fermei pomicole	sec. VI - VII, Epoca migrațiilor
6	DB-I-s-A-17160.03	Asezare	Sat Voinesti, Comuna Voinesti	Cetățuie", în cartierul Burlănești, pe malul stâng al Dâmboviței, în curtea Fermei pomicole	sec. II - III, Epoca romană
7	DB-II-m-B-17507	Biserica Duminica Tuturor Sfinților, Sf. Filofteia, Sf. Nicolae, Sf. Ioan Botezătorul,Sf. Haralambie	Sat Geamana, Comuna Voinesti	Str. Valea Mare 428	1868
8	DB-II-m-B-17569	Biserica Sf. Împărați	Sat Manga, Comuna Voinesti	Str. Principală	1869
9	DB-II-m-A-20230	Biserica Înălțarea Domnului, Sf. Ierarh Nicolae	Sat Manjina , Comuna Voinesti	Str. Principală 60	1883 – 1885
10	DB-II-m-A-17508	Biserica de lemn Duminica Tuturor Sfinților, Sf. Ioan	Sat Oncesti, Comuna Voinesti	Str. Bisericii	1814
11	DB-II-m-B-17509	Gospodăria Stan Oancea	Sat Oncesti, Comuna Voinesti	Str. Scolii	sec. XIX
12	DB-II-m-B-17538	Biserica Sf. Arhangheli	Sat Suduleni, Comuna Voinesti	Str. Învățător Drăghici	1877
13	DB-II-m-B-17765	Biserica Sf. Arhangheli, Buna Vestire și Cuvioasa Paraschiva	Sat Voinesti, Comuna Voinesti	Str. Bisericii 439	1796
14	DB-II-m-B-17766	Biserica Adormirea Maicii Domnului, Sf. Nicolae, Sf. Haralambie	Sat Voinesti, Comuna Voinesti	Str. Școlii 479	1857
15	DB-II-m-B-17767	Casa Iosefina Matei	Sat Voinesti, Comuna Voinesti	Str. Morii 462	sec. XIX

LISTA MONUMENTELOR ISTORICE

16	DB-II-m-B-17768	Casa Sidonia Oprea	Sat Voinesti, Comuna Voinesti	Str. Principală 139	1874
17	DB-II-m-B-17769	Spitalul sătesc	Sat Voinesti, Comuna Voinesti	Str. Principală 14	1905
18	DB-III-m-B-17786	Monumentul Eroilor	Sat Voinesti, Comuna Voinesti	Str. Principală	
19	DB-IV-m-A-17820	Cruce de piatră	Sat Geamana Bratulesti, Comuna Voinesti	Lângă Monumentul Eroilor	1712
20	DB-IV-m-A-17825	Cruce de piatră	Sat Izvoarele, Comuna Voinesti		1742
21	DB-IV-m-A-17827	Crucea lui Constantin Brâncoveanu	Sat Manga, Comuna Voinesti	Lângă Monumentul Eroilor	1695
22	DB-IV-m-A-17828	Cruce de piatră	Sat Manjina, Comuna Voinesti	În fața curții lui Gheorghe Nițescu	1742
23	DB-IV-m-A-17834	Cruce de piatră	Sat Oncesti, Comuna Voinesti		1718
24	DB-IV-m-A-17835	Cruce de piatră	Sat Oncesti, Comuna Voinesti	Lângă Biserica	1719
25	DB-IV-m-A-17836	Cruce de piatră	Sat Oncesti, Comuna Voinesti	Pe valea lui Băr	1718
26	DB-IV-m-A-17856	Crucea de piatră a lui Mihai Viteazul	Sat Geamana Bratulesti, Comuna Voinesti	În cartierul Burlănești, pe terenul lui Vasile Toader din Gemenea	1596

DJ 712A
j1 Intravilan existent

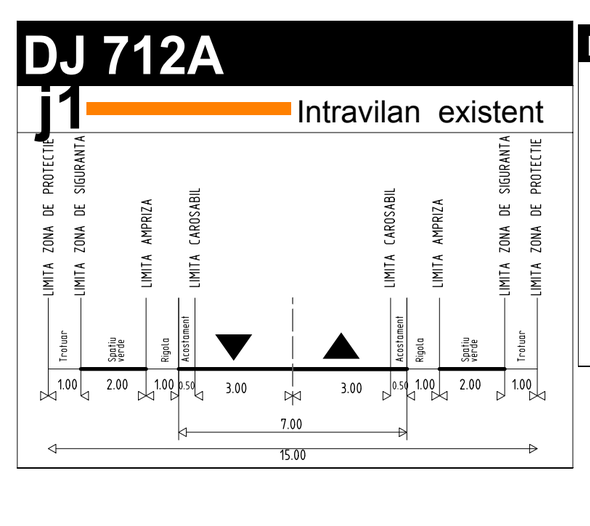

DC intravilan existent

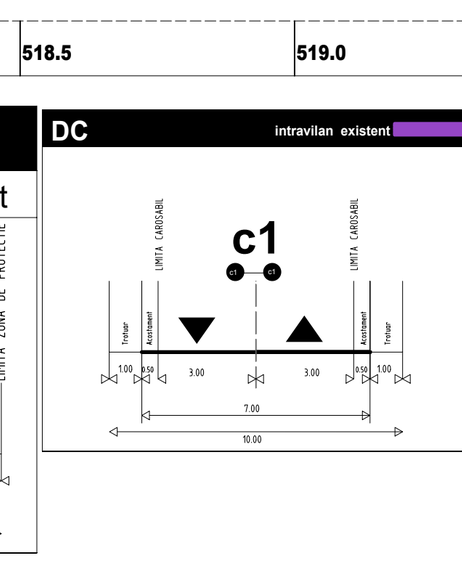

DC intravilan extindere

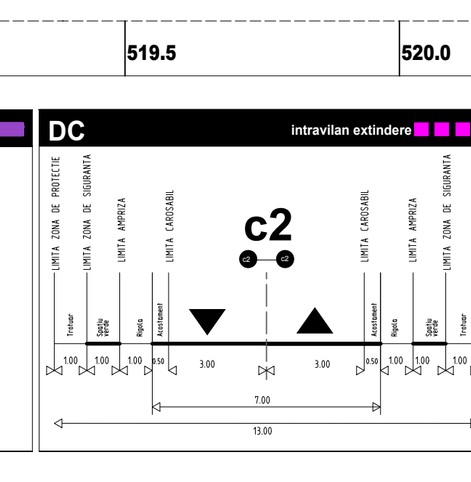

DRUM COLECTOR DN 72 A
ACCES LATERAL SIMPLU
ACCES LATERAL DUBLU
ACCES LATERAL DECALAT
PODURI

CAI DE COMUNICATIE

TRASEELE PENTRU DRUMURILE NATIONALE, JUDETENE SI COMUNALE

- **DN 72A** : TARGOVISTE - CAMPULUNG
- **DJ 712A** : DN 71.FIENI - IZVOARELE.DN 72A
- **DJ 702B** : DN 72A.ONCESTI - DJ 702D.
- DRUM COMUNAL EXISTENT
- DRUM PRINCIPAL PROPUS
- DRUM COLECTOR DN 72 A

District de drumuri si poduri nationale Gemenea
la KM 35+850 pe DN 72A
Localitatea Voinesti , Sat Gemenea
Suprafata teren = 1733 mp

ZONE DE PROTECTIE - INTERDICTII

- LIMITA Zonei de protectie
- LIMITA Imobilului Monument Istoric
- Zone inundabile
- Traseu LEA-IT (inclusiv zona de protectie 37.5 m din ax, zona de protectie si siguranta a LEA 400 KW interdictie definitiva de construire)
- Zona de protectie Raul Dambovita 15 M din ax
- Industrie / Depozitare cu conditia solutionarii acceselor
- Zona spatii verzi de protectie
- Cursuri de apa

PUG PLAN URBANISTIC GENERAL VOINESTI - JUD. DAMBOVITA
03.1 REGLEMENTARI URBANISTICE
CAI DE COMUNICATIE

N **LEGENDA** 1:10000

LIMITE
- LIMITA INTRAVILAN EXISTENT
- LIMITA INTRAVILAN PROPUS
- LIMITA TERITORIULUI ADMINISTRATIV AL UNITATII TERITORIALE DE BAZA
- LIMITA TERITORIULUI JUDETEAN

S.C. MINA-M-COM S.R.L. **J40/20209/1992** ISO 9001:2008 nr.01554 ISO 14001:2005nr. 01033 ISO 18001:2008 nr. 00895 SA 8000: 2010 nr. 66	BENEFICIAR **PRIMARIA COMUNEI VOINESTI JUD. DAMBOVITA**
DIRECTOR Arh. Valer Crisan	PROIECT **PLAN URBANISTIC GENERAL AL COMUNEI VOINESTI, JUD.DAMBOVITA**
SEF PROIECT Arh. Elena Maican	PLANSA
PROIECTAT/ DESENAT Urb. Georgiana Voicu Urb. Radu Andreescu Urb. Valer Crisan Urb. Alexandru Dragnea Urb. Dan Jotu	**REGLEMENTARI URBANISTICE CAI DE COMUNICATIE**

PROIECT	FAZA	SCARA	DATA	PLANSA
5779 09.05.3013	PUG	1 10 000	AUGUST 2013	03.1